

ПРОТОКОЛ

общего собрания участников долевой собственности на земельный участок из земель сельскохозяйственного назначения с кадастровым номером 46:14:150000:3, имеющий адресные ориентиры: Курская область, Мантуровский р-н, Репецкий с/с, СХПК «Искра»

Извещение о собрании:	Публикация в областной общественно-политической газете «Курская правда» от 20.02.2024 г. № 19 (27161), публикация на официальном сайте администрации Репецкого сельсовета Мантуровского района Курской области от 14.02.2024 г., размещение извещений 14.02.2024 г. на информационных стендах и общественных местах, расположенных на территории Репецкого сельсовета Мантуровского района Курской области
Форма проведения собрания:	Собрание (совместное присутствие участников долевой собственности для обсуждения вопросов повестки дня собрания)
Дата проведения собрания:	02 апреля 2024 года
Место проведения собрания:	Курская область, Мантуровский р-н, Репецкий сельсовет, х. Заосколье, ул. Центральная, д. 3, здание администрации Репецкого сельсовета Мантуровского района Курской области
Начало регистрации участников собрания:	11 часов 30 минут
Окончание регистрации участников собрания:	11 часов 55 минут
Открытие собрания:	12 часов 00 минут
Закрытие собрания:	12 часов 50 минут

На общем собрании присутствовали:

- Глава администрации Репецкого сельсовета Мантуровского района Курской области Хмелевской А.И.
- Участники общей долевой собственности на земельный участок с кадастровым номером 46:14:150000:3 согласно Списку (явочному листу) участников долевой собственности на земельный участок из земель сельскохозяйственного назначения с кадастровым номером 46:14:150000:3, имеющий адресные ориентиры: Курская область, Мантуровский район, с/с Репецкий, СХПК «Искра», присутствующих на общем собрании участников долевой собственности 02.04.2024 г.

Кворум:

Согласно выписке из ЕГРН от 13.03.2024 г. № КУВИ-001/2024-72685767, общее число участников долевой собственности на земельный участок (единое землепользование) с кадастровым номером 46:14:150000:3, площадью 4 239 775 кв. м, категория земель: земли сельскохозяйственного назначения, вид разрешенного использования: для сельскохозяйственного производства, расположенный по адресу: Курская область, Мантуровский район, с/с Репецкий, СХПК «Искра», составляет 17 лиц.

Сведения об участниках собрания указаны в Списке (явочном листе) участников долевой собственности на земельный участок из земель сельскохозяйственного назначения с кадастровым номером 46:14:150000:3, имеющий адресные ориентиры: Курская область, Мантуровский район, с/с Репецкий, СХПК «Искра», присутствующих на общем собрании участников долевой собственности 02 апреля 2024 г., прилагаемом к настоящему протоколу (Приложение № 1).

Кворум общего собрания участников долевой собственности определен в соответствии с пунктом 5 ст. 14.1 Федерального закона от 24.07.2002 г. № 101-ФЗ «Об обороте земель сельскохозяйственного назначения», исходя из необходимости присутствия на общем собрании участников долевой собственности лиц, составляющих не менее чем 50 процентов их общего числа или, если способ указания размера земельной доли допускает сопоставление долей в праве общей собственности на земельный участок, владеющих более чем 50 процентами таких

долей.

Согласно Списку (явочному листу) от 02.04.2024 г., для участия в настоящем общем собрании зарегистрировались **4 (четыре) участника** общей долевой собственности, владеющих 59/538, 1/2152 и 1/1614 долями, что составляет **83,76 (восемьдесят три целых и семьдесят шесть сотых) процентов** долей от общего числа долей участников долевой собственности на земельный участок с кадастровым номером 46:14:150000:3.

На основании изложенного Глава администрации Репецкого сельсовета Мантуровского района Курской области Хмелевской А.И. перед открытием собрания огласил явку и сообщил, что **кворум собрания имеется, общее собрание правомочно принимать решения по всем вопросам повестки дня** и предложил перейти к их рассмотрению.

Повестка дня собрания:

1. Определение порядка проведения собрания, избрание председателя, секретаря и счетной комиссии общего собрания участников долевой собственности.

2. Принятие решения об уточнении местоположения границ земельного участка с кадастровым номером 46:14:150000:3, имеющего адресные ориентиры: Курская область, Мантуровский район, с/с Репецкий, СХПК «Искра», находящегося в общей долевой собственности, в соответствии с межевым планом от 07.02.2024 г., подготовленным по заказу ООО «Луч» кадастровым инженером Карпушиным А.П.

3. Избрание лица, уполномоченного от имени участников долевой собственности без доверенности действовать при согласовании местоположения границ земельного участка с кадастровым номером 46:14:150000:3, находящегося в общей долевой собственности, а также при согласовании местоположения границ земельных участков, одновременно являющихся границей земельного участка, находящегося в долевой собственности, в том числе об учете изменений (уточнении местоположения границы и (или) площади) земельного участка с кадастровым номером 46:14:150000:3, включая в установленном законом порядке обеспечение определения на местности границ находящегося в общей долевой собственности земельного участка в соответствии с требованиями землеустройства, при обращении с заявлениями о проведении государственного кадастрового учета и (или) государственной регистрации прав на недвижимое имущество в отношении земельного участка, находящегося в долевой собственности, и образуемых из него земельных участков, с правом подписывать все необходимые для этого документы, а также заключать соглашения об установлении сервитута, об осуществлении публичного сервитута в отношении данного земельного участка или соглашения об изъятии недвижимого имущества для государственных или муниципальных нужд (далее - уполномоченное общим собранием лицо), в том числе об объеме и о сроках таких полномочий.

1. По первому вопросу повестки дня выступил Глава администрации Репецкого сельсовета Мантуровского района Курской области Хмелевской А.И., который предложил избрать председателем собрания Голенищеву Тамару Анатольевну, секретарем собрания Хмелевского Александра Ивановича. Поскольку на собрании присутствует незначительное количество собственников, владеющих более 80 % долей от общего числа долей участников долевой собственности на земельный участок, счетную комиссию предложил не избирать, ее функцию возложить на секретаря собрания. Голосование по вопросам повестки дня общего собрания проводить из расчета один участник общей долевой собственности имеет один голос.

Голосовали:

«ЗА» - 4 собственника, что составляет 100 % от общего числа участников общей долевой собственности, присутствующих на общем собрании.

«ПРОТИВ» - нет голосов.

«ВОЗДЕРЖАЛСЯ» - нет голосов.

Решение, принятое общим собранием: Избрать председателем общего собрания

Голенищеву Тамару Анатольевну, секретарем общего собрания Хмелевского Александра Ивановича. Счетную комиссию не избирать, ее функции возложить на секретаря общего собрания Хмелевского Александра Ивановича. Голосование по вопросам повестки дня общего собрания проводить из расчета один участник общей долевой собственности имеет один голос.

2. По второму вопросу повестки дня выступила председатель собрания Голенищева Т.А., которая довела до сведения участников собрания, что земельный участок с кадастровым номером 46:14:150000:3 образован на основании решения общего собрания участников долевой собственности от 07.02.2005 и Проекта территориального землеустройства (перераспределения земель) в связи с оформлением договоров аренды СХПК «Искра» собственниками земельных долей, находящихся в границах СХПК «Искра» Мантуровского района Курской области, утвержденного 30.05.2006 г.

04.09.2006 земельный участок (единое землепользование) с кадастровым номером 46:14:150000:3, категория земель: земли сельскохозяйственного назначения, разрешенное использование: для сельскохозяйственного производства, площадью 32 079 800 кв. м, расположенный по адресу: Курская область, Мантуровский р-н, Репецкий сельсовет, СХПК «Искра», был поставлен на кадастровый учет, с одновременной регистрацией права общей долевой собственности на него физических лиц.

Границы земельного участка с кадастровым номером 46:14:150000:3 были утверждены постановлением Главы администрации Репецкого сельсовета Мантуровского района Курской от 30.05.2006 г. № 11 и согласованы со всеми смежными землепользователями.

Пунктом 4 статьи 69 Федерального закона от 13.07.2015 № 218-ФЗ «О государственной регистрации недвижимости», действующего с 01.01.2017 (далее - Закона о регистрации), установлено, что технический учет или государственный учет объектов недвижимости, в том числе осуществленные в установленном законодательством Российской Федерации порядке до дня вступления в силу Федерального закона от 24 июля 2007 года № 221-ФЗ «О государственном кадастре недвижимости», признается юридически действительным, и такие объекты считаются ранее учтенными объектами недвижимого имущества.

В соответствии с пунктом 6 статьи 72 ФЗ Закона о регистрации, со дня вступления в силу настоящего Федерального закона сведения Единого государственного реестра прав на недвижимое имущество и сделок с ним и сведения государственного кадастра недвижимости считаются сведениями, содержащимися в Едином государственном реестре недвижимости и не требующими дополнительного подтверждения, в том числе указанными в статье 4 настоящего Федерального закона участниками отношений, возникающих при осуществлении государственного кадастрового учета и (или) государственной регистрации прав.

Земельный участок с кадастровым номером 46:14:150000:3 является ранее учтенным, его образование и постановка на кадастровый учет осуществлены в соответствии с Федеральным законом от 18.06.2001 № 78-ФЗ «О землеустройстве» и Федеральным законом от 02.01.2000 № 28-ФЗ «О государственном земельном кадастре».

Вступившими в законную силу решениями Арбитражного суда Курской области от 07.08.2018 г. по делу № А35-1815/2018, от 24.03.2023 г. по делу № А35-3968/2022 установлено, что земельные участки с кадастровыми номерами 46:14:150000:3, 46:14:150000:4, имеют границы, установленные в соответствии с статьей 17 Федерального закона от 18.06.2001 № 78-ФЗ «О землеустройстве» описательным методом, по ориентирам, не требующим указания на координаты характерных точек их границ, согласно Проекту территориального землеустройства (перераспределения земель) в связи с оформлением договоров аренды СХПК «Искра» собственниками земельных долей, находящихся в границах СХПК «Искра» Мантуровского района Курской области, от 30.05.2006 г.

Границы данного земельного участка установлены описанием границ земельных участков долевой собственности, передаваемых в аренду СХПК «Искра» собственниками земельных долей; ведомостью формирования земельных участков, передаваемых в аренду

собственниками земельных долей, находящихся в границах СХПК «Искра» Мантуровского района Курской области (расчет площади по земельным участкам); картой земельных участков, образуемых согласно Проекту территориального землеустройства, утв. 30.05.2006 г.

В информации Росреестра от 24.10.2017 г. разъяснено, что «в силу части 6 статьи 72 Закона № 218-ФЗ государственная регистрация права на земельный участок, совершенная по правилам ранее действовавшего законодательства, в том числе при отсутствии в отношении такого земельного участка сведений о координатах характерных точек границ такого земельного участка, признается юридически действительной».

Решением Собрания депутатов Репецкого сельсовета Мантуровского района от 30.01.2013 г. № 1 утвержден Генеральный план муниципального образования «Репецкий сельсовет» Мантуровского района Курской области, согласно которому на часть границ земельного участка (единого землепользования) с кадастровым номером 46:14:150000:3 произошло наложение границ населенных пунктов.

Как установлено решением Арбитражного суда Курской области от 24.03.2023 по делу № А35-3968/2022, согласно выпискам из ЕГРН на земельные участки с кадастровыми номерами 46:14:150000:3, 46:14:150000:4, данные участки относятся к землям сельскохозяйственного назначения, что свидетельствует о том, что сведения о переводе части этих земель в земли населенных пунктов не были внесены в ЕГРН, тогда как согласно статьи 5 Федерального закона от 21.12.2004 № 172-ФЗ «О переводе земель или земельных участков из одной категории в другую» перевод земель или земельных участков в составе таких земель из одной категории в другую считается состоявшимся с даты внесения изменений в сведения Единого государственного реестра недвижимости о категории земель или земельных участков.

Земельный участок с кадастровым номером 46:14:150000:3 поставлен на кадастровый учет 04.09.2006 г., то есть до установления границ населенных пунктов и до вступления в силу Федерального закона от 24.07.2007 № 221-ФЗ «О государственном кадастре недвижимости». Право общей долевой собственности на данный участок также зарегистрировано до вступления в силу Федерального закона № 221-ФЗ.

Согласно пункту 3 статьи 11.9, пункта 2 статьи 83 Земельного кодекса Российской Федерации, границы земельных участков не должны пересекать границы муниципальных образований и (или) границы населенных пунктов.

Как разъяснено в письме Минэкономразвития России от 04.09.2014 № Д23и-3091, глава I.1 Земельного кодекса Российской Федерации, внесенная в Земельный кодекс Российской Федерации Федеральным законом от 22 июля 2008 г. № 141-ФЗ, вступила в силу 22 октября 2008 г., в том числе и статья 11.9 Земельного кодекса Российской Федерации, устанавливающая запрет на пересечение границ земельного участка с границами муниципального образования и (или) населенного пункта.

При этом гражданским законодательством в качестве общего правила предусмотрено, что акты гражданского законодательства не имеют обратной силы и применяются к отношениям, возникшим после введения их в действие.

В связи с этим, по мнению Департамента недвижимости, при проверке межевого плана земельного участка, представляющего собой единое землепользование или занятого линейным объектом, положения пункта 7 части 2 статьи 26 Закона о кадастре применяются только в отношении указанных земельных участков, поставленных на государственный кадастровый учет после вступления в силу главы I.1 Земельного кодекса Российской Федерации.

Таким образом, пересечение границ земельного участка с кадастровым номером 46:14:150000:3 с границами населенных пунктов, каких-либо норм действующего законодательства не нарушает. В сведениях о границах земельного участка с кадастровым номером 46:14:150000:3, установленных согласно Проекту территориального землеустройства (перераспределения земель) от 30.05.2006 г., кадастровая ошибка отсутствует.

Аналогичный правовой подход нашел свое отражение в арбитражной судебной

практике (Постановление Третьего арбитражного апелляционного суда от 21.02.2019 по делу № А33-12890/2018, Постановление Четвертого арбитражного апелляционного суда от 07.12.2021 по делу № А10-5752/2020 и др.).

В письме Минэкономразвития России от 07.03.2013 № ОГ-Д23-1058 также указано, если земельный участок учтен в государственном кадастре недвижимости, в том числе в соответствии с положениями Федерального закона от 2 января 2000 г. № 28-ФЗ «О государственном земельном кадастре», при проведении процедуры уточнения местоположения границ такого земельного участка положения статьи 11.9 Земельного кодекса Российской Федерации и пункта 5 части 3 статьи 27 Закона о кадастре не применяются.

В этой связи ООО «Луч», как арендатор и участник общей долевой собственности, обратилось к кадастровому инженеру Карпушину Анатолию Павловичу для проведения кадастровых работ по уточнению местоположения границ земельного участка с кадастровым номером 46:14:150000:3 на основании Проекта территориального землеустройства (перераспределения земель) в связи с оформлением договоров аренды СХПК «Искра» собственниками земельных долей, находящихся в границах СХПК «Искра» Мантуровского района Курской области, утвержденного 30.05.2006 г.

07.02.2024 г. кадастровым инженером Карпушиным А.П. был подготовлен межевой план в связи с уточнением описания местоположения границ и (или) площади земельного участка с кадастровым номером 46:14:150000:3.

20.02.2024 г. в газете «Курская правда» № 19 (27161) было опубликовано извещение о созыве настоящего общего собрания, в котором все заинтересованные лица были приглашены к ознакомлению с документами, выносимыми на рассмотрение собрания, в том числе с межевым планом от 07.02.2024 г.

С момента публикации указанного извещения каких-либо возражений на межевой план от 07.02.2024 г. в связи с уточнением описания местоположения границ и (или) площади земельного участка с кадастровым номером 46:14:150000:3 от заинтересованных лиц, в том числе смежных землепользователей, не поступило.

На основании изложенного председатель собрания Голенищева Т.А. предложила участникам общего собрания проголосовать за утверждение уточнения местоположения границ и (или) площади земельного участка с кадастровым номером 46:14:150000:3, имеющего адресные ориентиры: Курская область, Мантуровский район, с/с Репецкий, СХПК «Искра», в соответствии с межевым планом от 07.02.2024 г. в результате выполнения кадастровых работ в связи с уточнением описания местоположения границ и (или) площади земельного участка с кадастровым номером 46:14:150000:3, подготовленным по заказу ООО «Луч» кадастровым инженером Карпушиным А.П.

Голосовали:

«ЗА» - 4 собственника, что составляет 100 % от общего числа участников общей долевой собственности, присутствующих на общем собрании.

«ПРОТИВ» - нет голосов.

«ВОЗДЕРЖАЛСЯ» - нет голосов.

Решение, принятое общим собранием: Утвердить уточнение местоположения границ и (или) площади земельного участка с кадастровым номером 46:14:150000:3, имеющего адресные ориентиры: Курская область, Мантуровский район, с/с Репецкий, СХПК «Искра», в соответствии с межевым планом от 07.02.2024 г. в результате выполнения кадастровых работ в связи с уточнением описания местоположения границ и (или) площади земельного участка с кадастровым номером 46:14:150000:3, подготовленным по заказу ООО «Луч» кадастровым инженером Карпушиным А.П.

3. По третьему вопросу повестки дня выступила председатель собрания Голенищева Т.А., которая предложила избрать Управляющего ООО «Луч» Рябыкина Андрея Николаевича, 17.11.1978 года рождения, место рождения: с. Туранка Хомутовского р-на Курской области, пол:

мужской, гражданство: РФ, паспорт 38 23 480123 выдан 02.12.2023 УМВД России по Курской области, код подразделения: 460-003, ИНН 462601079544, ОГРНИП 322463200003047, зарегистрированного по адресу: 305048, Курская область, г. Курск, ул. Есенинская, д. 53, лицом, уполномоченным действовать без доверенности от имени и в интересах всех участников долевой собственности на земельный участок с кадастровым номером 46:14:150000:3 при согласовании местоположения границ земельного участка с кадастровым номером 46:14:150000:3, находящегося в общей долевой собственности, а также при согласовании местоположения границ земельных участков, одновременно являющихся границей земельного участка, находящегося в долевой собственности, в том числе об учете изменений (уточнении местоположения границы и (или) площади) земельного участка с кадастровым номером 46:14:150000:3, включая в установленном законом порядке обеспечение определения на местности границ находящегося в общей долевой собственности земельного участка в соответствии с требованиями землеустройства, при обращении с заявлениями о проведении государственного кадастрового учета и (или) государственной регистрации прав на недвижимое имущество в отношении земельного участка, находящегося в долевой собственности, и образуемых из него земельных участков, с правом подписывать все необходимые для этого документы, а также заключать соглашения об установлении сервитута, об осуществлении публичного сервитута в отношении данного земельного участка или соглашения об изъятии недвижимого имущества для государственных или муниципальных нужд (далее - уполномоченное общим собранием лицо), с правом представлять интересы участников общей долевой собственности на земельный участок с кадастровым номером 46:14:150000:3 в Управлении Федеральной службы государственной регистрации, кадастра и картографии по Курской области, в ФГБУ «Федеральная кадастровая палата Федеральной службы государственной регистрации, кадастра и картографии» по Курской области, в ОБУ «МФЦ» и его филиалах на территории Курской области, в судах, арбитражных судах, с правом подписания и подачи любых заявлений, в том числе заявлений, связанных с внесением записей в Единый государственный реестр недвижимости (ЕГРН), изменением записей в ЕГРН, прекращением и погашением записей в ЕГРН, с правом исправления технических ошибок, представления на государственную регистрацию необходимых документов, получения выписок из ЕГРН, удостоверяющих государственную регистрацию прав и иные, сданные на регистрацию документы, со сроком полномочий 3 (три) года с момента проведения настоящего собрания.

Голосовали:

«ЗА» - 4 собственника, что составляет 100 % от общего числа участников общей долевой собственности, присутствующих на общем собрании.

«ПРОТИВ» - нет голосов.

«ВОЗДЕРЖАЛСЯ» - нет голосов.

Решение, принятое общим собранием: Избрать Управляющего ООО «Луч» Рябыкина Андрея Николаевича, 17.11.1978 года рождения, место рождения: с. Туранка Хомутовского р-на Курской области, пол: мужской, гражданство: РФ, паспорт 38 23 480123 выдан 02.12.2023 УМВД России по Курской области, код подразделения: 460-003, ИНН 462601079544, ОГРНИП 322463200003047, зарегистрированного по адресу: 305048, Курская область, г. Курск, ул. Есенинская, д. 53, ИНН 462601079544, ОГРНИП 322463200003047, зарегистрированного по адресу: 305048, г. Курск, ул. Есенинская, д. 53, лицом, уполномоченным действовать без доверенности от имени и в интересах всех участников долевой собственности на земельный участок с кадастровым номером 46:14:150000:3 при согласовании местоположения границ земельного участка с кадастровым номером 46:14:150000:3, находящегося в общей долевой собственности, а также при согласовании местоположения границ земельных участков, одновременно являющихся границей земельного участка, находящегося в долевой собственности, в том числе об учете изменений (уточнении местоположения границы и (или) площади) земельного участка с кадастровым номером 46:14:150000:3, включая в установленном законом порядке обеспечение определения на местности границ находящегося в общей долевой собственности земельного участка в соответствии с требованиями землеустройства, при обращении с заявлениями о проведении государственного кадастрового

участков, с правом подписывать все необходимые для этого документы, а также заключать соглашения об установлении сервитута, об осуществлении публичного сервитута в отношении данного земельного участка или соглашения об изъятии недвижимого имущества для государственных или муниципальных нужд (далее - уполномоченное общим собранием лицо), с правом представлять интересы участников общей долевой собственности на земельный участок с кадастровым номером 46:14:150000:3 в Управлении Федеральной службы государственной регистрации, кадастра и картографии по Курской области, в ФГБУ «Федеральная кадастровая палата Федеральной службы государственной регистрации, кадастра и картографии» по Курской области, в ОБУ «МФЦ» и его филиалах на территории Курской области, в судах, арбитражных судах, с правом подписания и подачи любых заявлений, в том числе заявлений, связанных с внесением записей в Единый государственный реестр недвижимости (ЕГРН), изменением записей в ЕГРН, прекращением и погашением записей в ЕГРН, с правом исправления технических ошибок, представления на государственную регистрацию необходимых документов, получения выписок из ЕГРН, удостоверяющих государственную регистрацию прав и иные, сданные на регистрацию документы, со сроком полномочий 3 (три) года с момента проведения настоящего собрания.

После завершения голосования по всем вопросам повестки дня председатель собрания Голенищева Т.А. огласила результаты голосования и объявила о закрытии собрания.

Письменных замечаний и возражений по порядку созыва, подготовки и проведению собрания от участников долевой собственности либо их представителей не поступило.

Настоящий протокол составлен в двух экземплярах: один из которых хранится в ООО «Луч», второй экземпляр - в администрации Репецкого сельсовета Мантуровского района Курской области.

Приложение № 1 к протоколу:

Список (явочный лист) участников долевой собственности на земельный участок из земель сельскохозяйственного назначения с кадастровым номером 46:14:150000:3, имеющий адресные ориентиры: Курская область, Мантуровский район, с/с Репецкий, СХПК «Искра», присутствующих на общем собрании участников долевой собственности 02 апреля 2024 года - 3 листа (подлинник).

Председатель собрания

Т.А. Голенищева

Секретарь собрания

А.И. Хмелевской

**Глава администрации Репецкого сельсовета
Мантуровского района Курской области**




А.И. Хмелевской



Приложение № 1
к Протоколу общего собрания участников долевого собственности на земельный участок из земель сельскохозяйственного назначения с кадастровым номером 46:14:150000:3, имеющий адресные ориентиры: Курская область, Мантуровский р-н, Репецкий с/с, СХПК «Искра», от 02 апреля 2024 г.

СПИСОК (ЯВОЧНЫЙ ЛИСТ)

участников долевой собственности на земельный участок из земель сельскохозяйственного назначения с кадастровым номером 46:14:150000:3, имеющий адресные ориентиры: Курская область, Мантуровский район, с/с Репецкий, СХПК «Искра», присутствующих на общем собрании участников долевой собственности 02 апреля 2024 года

место регистрации участников собрания: Курская область, Мантуровский р-н, Репецкий сельсовет, х. Заосколье, ул. Центральная, д. 3, здание администрации Репецкого сельсовета Мантуровского района Курской области
 начало регистрации: 11 час. 30 мин.
 окончание регистрации: 11 час. 55 мин.

№ п/п	Фамилия, имя, отчество (наименование) собственника доли	Паспортные данные собственника - физического лица (ИНН/ ОГРН юридического лица)	Документ, удостоверяющий право на долю	Размер земельной доли	Документ, подтверждающий полномочия представителя	ФИО представителя	Паспортные данные представителя	Подпись собственника (представителя собственника)
1	Общество с ограниченной ответственностью «Луч»	4614003201/ 1054616005290	Выписка из ЕГРН от 26.10.2016 г., рег. № 46-46/015-46/015/001/2016-2079/2 Выписка из ЕГРН от 15.09.2016 г., рег. № 46-46/015-46/015/001/2016	1/1076 52/538	Доверенность 46 АА 1451758 от 31.05.2021 сроком на 10 лет, зарегистрирована в реестре № 46/44-н/46-2021-	Голенищева Тамара Анагольевна	паспорт гр. РФ 14 22 051160 выдан 29.12.2022 УМВД России по Белгородской области, код подразделения:	

4	Коршиков Сергей Иванович	24.07.1979 года рождения,	Выписка из ЕГРН от 25.12.2023 г., рег. № 46:14:150000:3-46/055/2023-267	1/1076	
5	Коршикова Любовь Ивановна	23.12.1966 года рождения,	Выписка из ЕГРН от 09.02.2023 г., рег. № 46:14:150000:3-46/055/2023-266	1/1076	

**Глава администрации Релецкого сельсовета
Мантуровского района Курской области**



А.И. Хмелевской

Прошито, пронумеровано и скреплено печатью Администрации
Репецкого сельсовета Мантуровского района Курской области

области: 10 (Десять) листов

Председатель собрания



Т.А. Голенищева

Секретарь собрания



А.И. Хмелевской

Глава Администрации Репецкого сельсовета

Мантуровского района Курской области



А.И. Хмелевской

